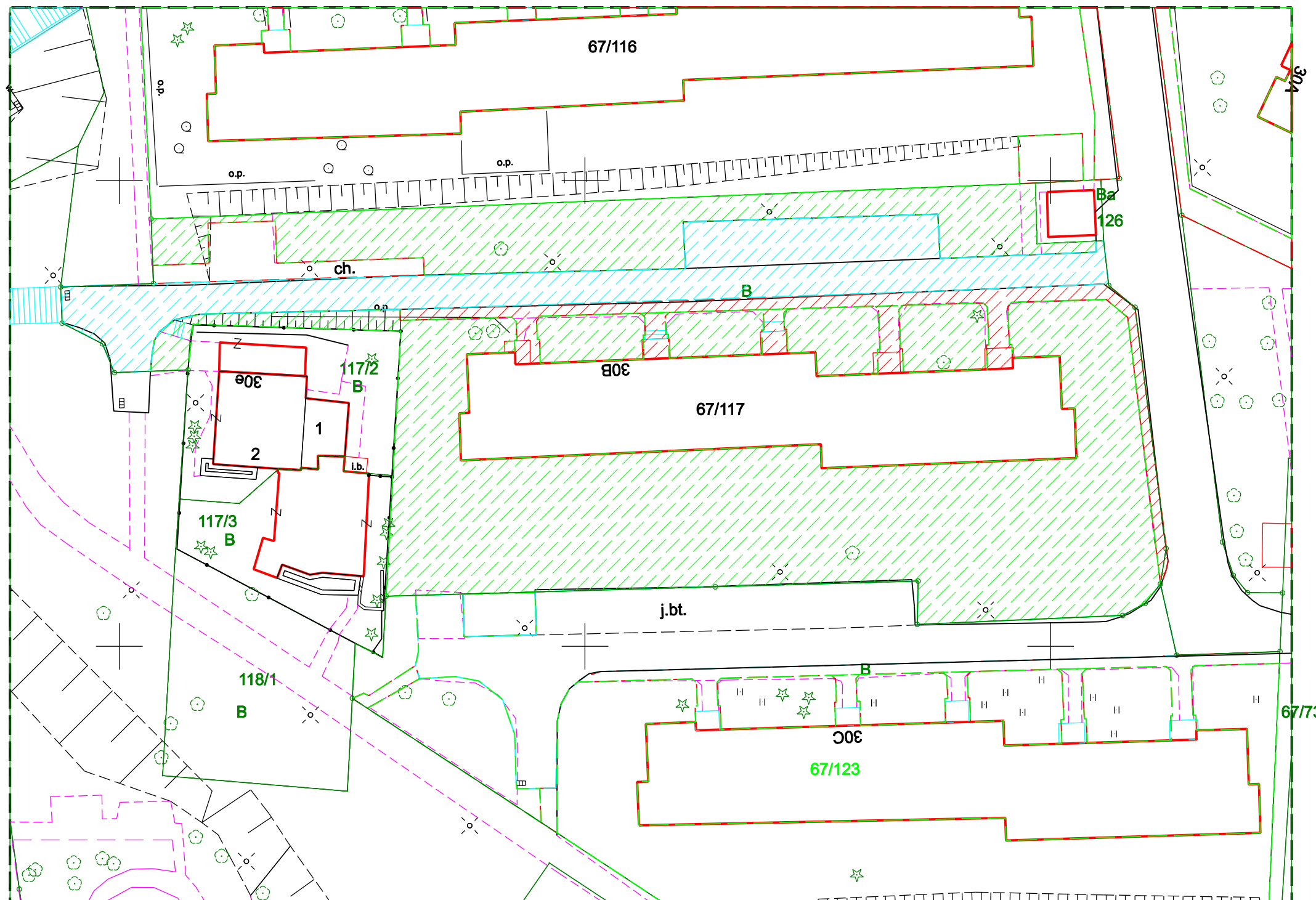






ROZLICZENIE POWIERZCHNI DZIAŁKI 67/117  
DRÓG, ZIELEŃCÓW I CHODNIKÓW

sekcja 7.126.11.24.2.1	skala 1:500
woj: małopolskie miasto: Kraków jednst. ewid.: Śródmieście obręb: 22	dz. nr 67/117 Układ wsp.: 2000 Układ odniesienia: Kronsztadt
mapa zgodna z terenem na: 20.06.2017	



	GRANICE DZIAŁKI	
	ZIELEŃCE	2344 M KW
	CHODNIKI	258 M KW
	DROGI I PARKINGI	572 M KW
	POZOSTAŁE	653 M KW
	POW DZIAŁKI	3827 M KW